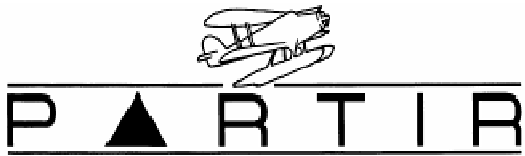


Splendeurs d'Islande
09 jours & 07 nuits



en Islande



L'Islande est sans aucun doute le pays scandinave le plus fascinant : cette terre faite de glace et de feu est un véritable parc d'attraction naturel et offre une expérience de voyage unique. Ce circuit a été conçu pour ceux qui désirent en avoir une image vaste et complète. Ce voyage associe la visite des principaux sites du pourtour de l'île par la route côtière à la découverte de l'intérieur des terres.

Exactement située sur la ligne où les forces telluriques repoussent les continents américain et européen, l'Islande offre l'extraordinaire spectacle des forces primitives en action. Les quatre éléments - la terre, l'eau, l'air et le feu - s'y heurtent comme à la naissance du monde, et restituent là les paysages primitifs de la planète.

PARTIR

43 rue Chaussée d'Antin 75009 PARIS ☎ Tél : 01 56 02 02 00 ☎
Immatriculation IM075 11 0120



VOTRE ITINERAIRE :

JOUR 1 : FRANCE / REYKJAVIK : **LE BLUE LAGOON**

JOUR 2 : REYKJAVIK / CERCLE D'OR / REGION DE VIK

JOUR 3 : REGION DE VIK / SKAFTAFELL / **JOKULSARLON(CROISIERE)/
EGILSSTADIR**

JOUR 4 : EGILSSTADIR / DETIFOSS / MYVATN**BAINS GEOTHERMIQUES /
GODAFOSS / AKUREYRI**

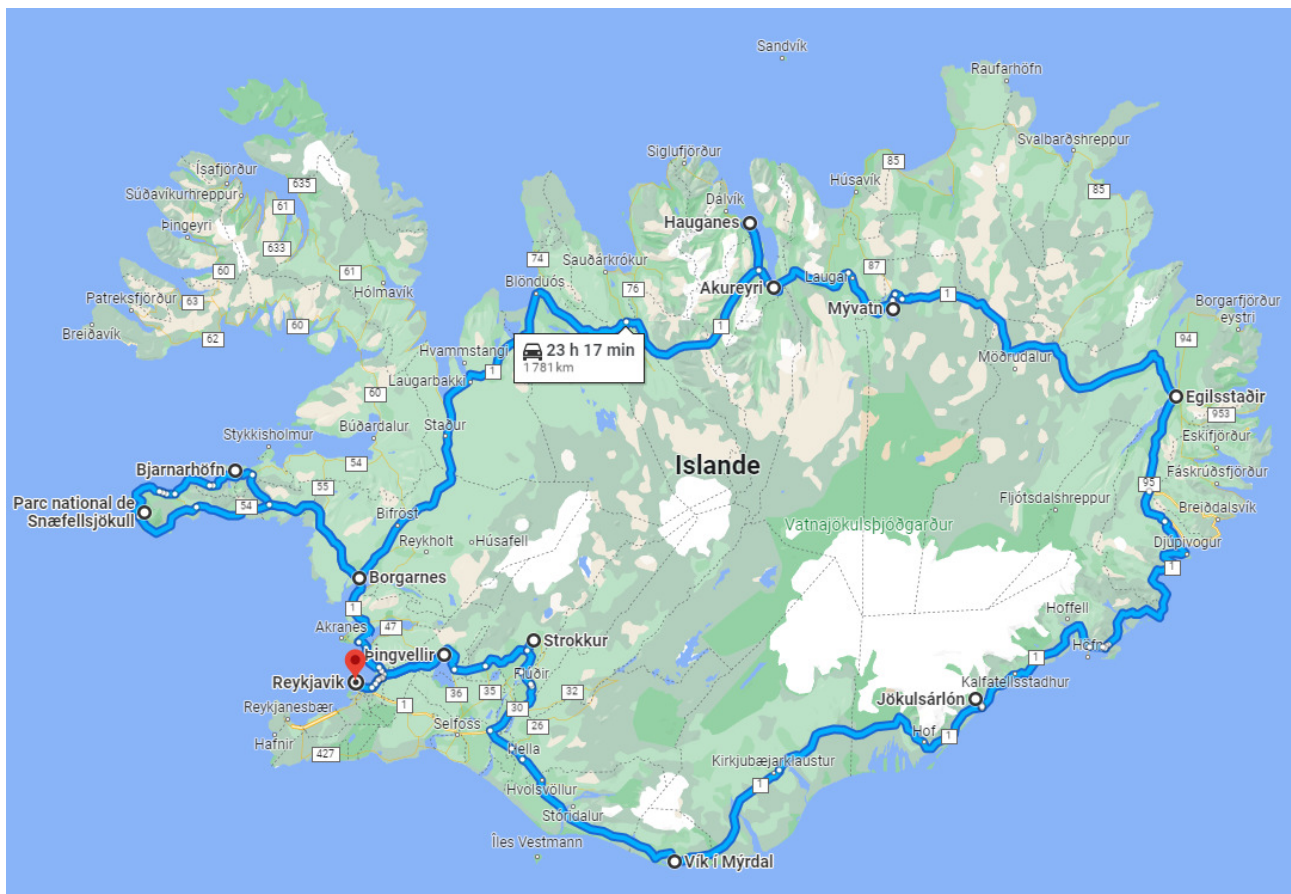
JOUR 5 : AKUREYRI / HAUGANES **EXCURSION BALEINES/ BORGANES**

JOUR 6 : PENINSULE DE SNAEFELLSNES

JOUR 7 : BORGARNES / THINGVELLIER / REYKJAVIK

JOUR 8 : REYKJAVIK

JOUR 9 : REYKJAVIK / FRANCE





LES SECRETS DE L'EXPERT



🌀 INSTANTS MAGIQUES 🌀

- Croisière en bateau amphibie sur la lagune glaciaire du Jokulsarlon pour observer les icebergs
- Bain dans les bassins géothermiques du BLUE LAGOON et de Myvatn
- Croisière d'observation des baleines

🌀 INSTANTS CULTURE 🌀

- Découverte de Reykjavik
- Visites des Musées de la Pharmacie et de la Médecine à Reykjavik
- Journée au Cercle d'Or
- Visite du Parc National de Skaftafell
- Arrêt au Fjord de Faskruosfjörour
- Arrêt au Dettifoss, Solfatares, au Lac Myvatn et Godafoss
- Journée d'exploration de la péninsule de Snæfellsnes
- Visite du Musée consacré au requin islandais

🌀 INSTANTS GOURMANDS & LUDIQUES 🌀

- Déjeuner dans une ferme productrice de produits laitiers



Splendeurs d'Islande
09 jours & 07 nuits



Splendeurs d'Islande

TERRE DE FEU ET DE GLACE

09 jours & 07 nuits

PARIS → REYKJAVIK

JOUR 1

Rendez-vous à l'aéroport de **Paris**. Assistance aux formalités d'enregistrement.

Envol à destination de **Reykjavik** sur vol de la Compagnie **ICELANDAIR**

Horaire à titre indicatif
FI545 : PARIS/ REYKJAVIK : 14H10 / 15H35

Bienvenue sur l'île des sagas.

Accueil par votre guide francophone et transfert privé vers le **Blue Lagoon pour une immersion directe dans l'univers islandais.**



Profitez d'un bain inoubliable dans un décor de film de science-fiction. Le Blue Lagoon résulte de forage fait initialement pour atteindre des eaux chaudes souterraines qui devaient servir à chauffer deux ports de pêche et une base de l'Otan. La température de la nappe sous pression se révéla beaucoup plus chaude et importante que prévue. Les ingénieurs islandais eurent tôt fait de résoudre le problème en chauffant de l'eau claire et pure avec les eaux du forage et de donner naissance à un lac d'eau chaude d'un bleu paradisiaque aux vertus dermatologiques évidentes. Les eaux sont surchargées de sel et de silice. Le bleu laiteux et les tuyauteries brillantes de la station qui alimentent en eaux chaudes des milliers d'habitations, tranchent curieusement avec les vastes champs de lave noire et les chaînes volcaniques enneigées qui la ceignent

(durée sur place : 2hincluant, transfert, 1 serviette + 1 boisson + 1 masque visage).

Transfert vers l'hôtel, situé au centre-ville de Reykjavik.

Vous êtes logés en centre-ville, prenez le temps de vous balader dans cette petite capitale, qui est également la plus septentrionale au monde.

Dîner libre.

Nuit à Reykjavik à l'hôtel.

REYKJAVIK / CERCLE D'OR / REGION DE VIK (280 km)

JOUR 2



Petit déjeuner à l'hôtel.

Nous partirons ensuite vers le **Cercle d'Or** en direction des fameux sites de **Strokkur** et de **Gullfoss**. Strokkur est un célèbre geyser qui entre en éruption toutes les 7 minutes environ et propulse un jet d'eau dans les airs, pouvant atteindre jusqu'à 40 mètres.

Continuation vers la **fameuse cascade mythique de Gullfoss** que vous pouvez observer sous différents angles, plus spectaculaires les uns que les autres. Le nuage d'embruns et les arcs-en-ciel annoncent de loin cette colossale cataracte, tombant par paliers hauts de 32 mètres, avant de s'engouffrer dans une gorge profonde de 70 mètres.

INSTANTS GOURMANDS

Déjeuner dans une ferme productrice de produits laitiers. Accueil par un membre de la famille, explication sur les procédés de fabrication et dégustation de Skyr (yaourt Islandais), feta, glaces...

Poursuite vers la côte sud de l'Islande où vous aurez la chance d'observer les merveilleuses cascades de **Seljalandsfoss** et **Skogarfoss**, qui sont certainement les plus célèbres d'Islande.

La chute de Seljalandsfoss est la préférée des photographes. Haute de 40 m, c'est la seule chute d'eau du pays derrière laquelle il est possible de passer en empruntant un petit sentier.



Visite de la ferme locale de Skalakot, incluant thé/café et gâteau fait maison.

Rencontre avec la 7eme génération de la famille Skalakot, gestionnaire de cette ferme typique, l'occasion de développer des connaissances en terme d'élevage de chevaux. Cette tranquille ferme de campagne est entourée de nature. Détendez-vous autour d'une part de gâteau fait maison et d'une boisson chaude.

Continuation vers **Vik**, le village à l'extrême sud de l'Islande. En chemin, nous verrons **la plage de Reynisfjara**, célèbre pour son sable noir et ses remarquables structures d'orgues basaltiques découpées dans la falaise et sa superbe vue sur les **falaises de Dyrholaey**. Hautes de 120 mètres et constituées de tuf et de dolérite, elles sont les restes d'un ancien volcan marin que le rivage a rattrapé depuis. En été, c'est une réserve naturelle importante pour les oiseaux marins, tels les macareux, oiseaux typiques d'Islande.

Dîner et nuit dans la région de Vik.

SKAFTAFELL / JOKULSARLON CROISIERE / EGILSSTADIR (280 km)

JOUR 3



Petit déjeuner à l'hôtel.

Le premier arrêt sera le **Parc National de Skaftafell** qui fait partie du Parc National de Vatnajökull. La visite du parc offre le spectacle inoubliable des glaciers s'écoulant dans les plaines. Bien qu'entouré de glaciers, le parc est l'un des endroits les moins enneigés d'Islande en raison des vents du sud. Le paysage de Skaftafell est souvent comparé à celui des Alpes.

Arrêt photo au parc Skaftafell pour voir le glacier de loin.

🔗 INSTANT INSOLITE 🔗

Quelques kilomètres à l'ouest de Jokulsarlon, se trouve une autre **lagune glaciaire** bien moins connue, mais là aussi d'une **grande beauté, son nom Fjallsárlón**. Lorsque vous êtes en voyage dans le sud-est de l'Islande, faire un détour par ce lac est quelque chose qu'il faut faire absolument.

Promenade au bord du lagon de Fjallsárlón dans laquelle tombe une immense langue glaciaire.

Pour atteindre ce lac glaciaire, il faut parcourir quelques centaines de mètres à pied afin de découvrir un panorama époustouflant avec un lac et, derrière, l'impressionnant volcan de Öraefajökull. Entre deux montagnes, un glacier descend pour tomber dans un petit lac. Des énormes glaçons de différentes teintes, du bleu au noir en passant par le blanc ou le gris dérivent alors dans cette étendue d'eau.

Déjeuner dans les environs du Jökulsárlón.

Vous vous dirigerez ensuite vers le **glacier Jökulsárlón**, le plus grand d'Europe. Panorama sur le lac, profond de 200m, formé par l'arrivée d'une des langues glaciaires du Vatnajökull. Il se caractérise par ses **imposants blocs de glace**. Il y a effectivement beaucoup plus de monde qu'au

Fjallsarlón. Le blanc des icebergs y est beaucoup plus éclatant et ces blocs de glace y sont très impressionnants. Il y a aussi des **phoques qui nagent** au milieu des icebergs.



Excursion en bateau amphibie au Jökulsárlón, croisière vers la lagune du glacier. Pendant l'excursion, vous naviguerez parmi les immenses icebergs dans le paysage pittoresque de Jökulsárlón. Sur le bateau, vous pourrez goûter la glace vieille de 1000 ans et si vous êtes chanceux, vous pourrez même voir des phoques.

🌀 INSTANTS LUDIQUES 🌀

A quelques minutes de marche se trouve la **Plage de Diamant**. C'est ici que les icebergs viennent s'échouer à la manière de gros diamants que l'on aurait déposé là, délicatement, sur le sable noir. Un spectacle merveilleux à voir et à photographier absolument.

Après ce temps fort, nous continuerons le long de la côte Est en passant par de petits villages de pêcheurs et les fjords avec leur décor sauvage de montagnes escarpées.

Arrêt au **fjord de Fáskrúðsfjörður** et au village éponyme qui était, jusqu'au début du xxe siècle, une des principales bases des pêcheurs français travaillant au large des côtes islandaises. Les Français y bâtirent un hôpital et une chapelle.

Votre destination finale pour aujourd'hui sera Egilsstaðir, qui, malgré ses quelque 1600 habitants, constitue la principale ville de cette région. Située à l'intérieur des terres, elle tire son origine d'une ferme fondée à l'époque de la colonisation.

Dîner et nuit dans la région d'Egilsstaðir.



Splendeurs d'Islande
09 jours & 07 nuits

EGILSSTADIR / DETIFOSS / MYVATN / GODAFOSS / AKUREYRI (330 km)

JOUR 4



Petit déjeuner à l'hôtel.

Premier arrêt à **Detifoss**, connue pour être **la cascade la plus puissante d'Europe**. Haute de 44 mètres, elle se jette dans le grandiose canyon de Jökulsárgljúfur.





Continuation vers les **solfatares** et **marmites de boue bouillonnante à Namaskard** (Fumerolles, boues bouillonnantes, soufre à l'état pur, jets de vapeur, sources d'eau chaude).


Vous poursuivrez votre tour vers le **lac Myvatn** situé dans une zone de volcans actifs – le volcan Katla se situe tout près. Le pourtour du lac, d'une superficie de 37 km², l'un des plus grands d'Islande, est un véritable catalogue de phénomènes volcaniques surprenants, propices à toutes les légendes. On raconte d'ailleurs que le lac a été formé par le diable en urinant. Façonné à la fin de la période glaciaire, le lac Myvatn est un livre ouvert sur la volcanologie. Il fut et reste aujourd'hui le théâtre d'une très forte activité tellurique. Cratères d'explosion, solfatares et concrétions sont autant de points d'intérêt géologiques que de ravissements pour l'œil.

Les alentours du lac sont dominés par des formations volcaniques, notamment des colonnes de lave et des cratères. **Dimmuborgir** (le château sombre) compte parmi les lieux incontournables de cette région : il est composé de grottes volcaniques et de rocs, dont la formation résulte du curage brutal d'un lac de lave en partie solidifié. Des paysages d'une extraordinaire originalité s'offrent à vous...

Déjeuner au lac Myvatn.

Moment de détente dans les bains d'eau géothermale de Myvatn, serviette incluse

Les bains naturels de Mývatn offrent une expérience sympathique où vous pouvez vous détendre dans les eaux chaudes bleues laiteuses au coeur d'un paysage volcanique. Le spa est ouvert toute l'année et tard dans la nuit, offrant l'occasion idéale de profiter du soleil de minuit en été ou des aurores boréales en hiver. Ce site est souvent appelé le "Blue Lagoon" du Nord de l'Islande car ce lieu rappelle le lagon bleu en plus petit.



Le prochain arrêt sera les chutes de Dieu – Godafoss. Après avoir contribué à la conversion des Islandais au christianisme en l'an 1000, lors de l'assemblée de l'Althing à Thingvellir, Thorgeir de Ljosavatn aurait jeté les statues des dieux de l'ancienne religion viking abandonnée, dans ces impressionnantes chutes d'eau lors de son retour chez lui.



Nous nous dirigerons ensuite vers Akureyri.

C'est la ville la plus peuplée après Reykjavík, mais aussi le centre commercial, culturel et de services dans le nord de l'Islande.

Fondée par les Vikings en 890, elle ne s'est véritablement développée qu'à partir de 1904, date à laquelle l'Islande a obtenu du Danemark la reconnaissance de son autonomie. En cent ans, la population est passée de 1 000 à 15 000 habitants. Surnommée la "**capitale du nord**", Akureyri n'en a pourtant pas retenu les rigueurs du climat. Sa position abritée en ferait même plutôt un eldorado végétal.

Découverte de la ville et son jardin botanique, l'église, les rues d'Hafnastraeti et Strangata, et ses jolis feux de signalisation.

Dîner et nuit dans la région d'Akureyri.



Akureyri et son centre culturel

AKUREYRI / HAUGANES / EXCURSION AUX BALEINES / BORGARNES (360 km)

JOUR 5



Petit déjeuner à l'hôtel.

Une autre journée pleine de moments forts vous attend.

Nous vous conduirons vers **Hauganes sur l'océan arctique.**

🌀 INSTANTS LUDIQUES 🌀

Vous pourrez **observer les baleines lors d'une excursion en bateau** (Durée : environ 2h). Hauganes possède l'une des meilleures situations au monde pour observer les baleines : une chance pour vous de voir des baleines à bosse et des baleines de Minke. L'avifaune est également incontournable.

Déjeuner.

Dans l'après-midi, nous nous dirigerons vers les terres des chevaux islandais, le long du Skagafjörður. Cheval des Vikings, habitué à la vie sauvage et indépendant depuis des centaines. Puisant sa force dans la nature il ne craint ni la pluie, ni le vent.



Visite de la ferme de Glaumbaer, un ensemble de fermes traditionnelles du XVIIIe et XIXe siècles, reliées entre elles par un long couloir central de 22m. Cette maison en tourbe qui semble se dissimuler entièrement sous la terre a été aménagée en musée. Ses seize salles font d'elle une magnifique illustration de l'habitat islandais du XVIIIe siècle. Le mobilier exposé sur place permet également de se faire une idée des terribles conditions de vie auxquelles les Islandais ont été confrontés jusqu'au début du XXe siècle.

Continuation vers la région de Borgarnes, où vous passerez la nuit.

Dîner et nuit dans la région de Borgarnes.

PENINSULE DE SNAEFELLSNES (320 km)

JOUR 6



Petit-déjeuner à l'hôtel.

Départ pour une journée d'exploration sur la péninsule de Snæfellsnes dominée par le Snæfellsjökull - surnommé le "volcan au capuchon de neige" - un volcan-glacier qui a inspiré Jules Verne pour son Voyage au centre de la Terre. Le Snæfellsjökull, dont le point culminant est de 1 446 mètres d'altitude est un volcan endormi recouvert d'une petite calotte glaciaire. Les volcans dans cette région ont été inactifs pendant des milliers d'années, toutefois la lave couverte de mousse rend le paysage unique. Cette région est parfaite pour la photographie, avec des paysages typiquement islandais.

Visite du musée consacré au requin islandais ou vous dégusterez du requin et du poisson séché puis arrêt au célèbre **Kirkjufell**, la montagne la plus photographiée d'Islande.

Déjeuner en cours de route.

Continuation vers le **port de pêche d'Ólafsvík** puis vers le **charmant village d'Hellisandur**.

Poursuite **autour du volcan-glacier** par une piste de lave, à travers des paysages lunaires. Des plages de sable blond aux orgues basaltiques, d'une échine montagnaise aux villages de pêcheur, où que vous soyez le glacier Snæfellsjökull est omniprésent, dominant et protecteur. Une très belle route, entre mer et montagnes, mène jusqu'au village **d'Arnarstapi**, un adorable port miniature niché au fond d'une crique.

Dîner et nuit dans la région de Borgarnes.

BORGARNES / THINGVELLIER / REYKJAVIK (220 km)

JOUR 7



Petit déjeuner à l'hôtel.

Départ pour une journée sur les traces des Vikings.

Route vers **Thingvellir**, site au Patrimoine Mondial de l'UNESCO qui présente un intérêt majeur, à la fois géologique et historique. Thingvellir fait partie du Cercle d'Or.

En effet c'est dans ce véritable amphithéâtre naturel que dès 930 **l'Alþing**, considéré comme étant le plus vieux parlement d'Europe, fut créé. Les chefs des différents clans s'y réunissaient pour débattre des questions les plus importantes et régler les différends. C'est par exemple à Thingvellir qu'en l'an 1000, la Christianisation de l'Islande fut décidée.

C'est aussi un endroit idéal pour observer la vallée abrupte qui marque la crête médio-Atlantique. Thingvellir est situé sur un point de rencontre entre les plaques tectoniques nord-américaine et eurasiatique et l'activité sismique y est importante, comme en témoigne les failles et fissures présentes sur tout le site **que vous aurez l'occasion d'admirer lors de votre découverte à pied.**

Arrivée à **Reykjavik**. Déjeuner.

Visite du Musée de la Pharmacie et du jardin des Plantes Médicinales. Le Musée est situé au bout de la péninsule, tout à côté du **Musée de la Médecine** que nous visiterons également.

Tour d'orientation de la capitale islandaise. La capitale de l'Islande peut se targuer d'avoir été fondée par les dieux eux-mêmes. En l'an 874, le chef viking Ingólfur Arnarson, cherchant un établissement définitif sur cette île où il a déjà hiverné à plusieurs reprises, jette à la mer ses « öndvegissúlur ». Il s'agit de piliers de bois sculptés provenant de sa maison laissée derrière lui, en Norvège, pour courir l'aventure de la mer. Le courant les entraîne et les échoue dans une vaste



crique orientée à l'ouest. Ingólfur se plie au hasard, qui n'est que l'instrument des dieux, et s'installe définitivement en ce lieu. Il nomme le site d'après les vapeurs d'eau qui créent des brumes permanentes : la "baie aux fumées", soit Reykjavík, en vieux norrois. La fondation d'Ingólfur resta longtemps un simple village. A la fin du XVIIIe siècle, on y recensait environ trois cents habitants. Puis les rois danois, maîtres des lieux depuis le XIVe siècle, décidèrent d'y développer l'économie et d'y implanter les institutions jusqu'alors dispersées dans toute l'île : évêché, parlement et plus tard université forment le noyau d'une vraie capitale.

Diner libre en ville.

Nuit à Reykjavik.





REYKJAVIK

JOUR 08

Petit déjeuner.

Journée libre à Reykjavik.

L'occasion de mieux connaître cette ville de charme et ses nombreux musées : Musée National, Galerie Nationale, Musée des Aurores Boréales, Musée Phallogique islandais, Musée Maritime, Musée des Baleines ...

Ou se balader le long des charmantes ruelles ou du port ...

Déjeuner et dîner libres.

Dans la soirée, départ en autocar privé pour l'aéroport de Keflavik.
Assistance à l'enregistrement.

REYKJAVIK → PARIS

JOUR 09

Envol à destination de Paris- sur vol de **la Compagnie ICELANDAIR.**

Horaire à titre indicatif F1548: REYKJAVIK / PARIS- : 00H45/ 06H20
--

Arrivée à Paris,



VOS HOTELS EN ISLANDE

REYKJAVIK

REGION DE VIK

REGION D'EGILSSTADIR

REGION D'AKUREYRI

PENINSULE DE SNAEFELLSNES

REYKJAVIK

HOTEL KEA SKUGGY

HOTEL DYRHOLAEY

HOTEL ICELAND HOTEL by BERJAYA

HOTEL KJARNALUNDUR

HOTEL BIFROST

HOTEL FOSSHOTEL BARON



Splendeurs d'Islande

SPP

09 jours & 07 nuits

Période de réalisation : du 29 Mai au 06 Juin 2024

Prix net par personne en chambre double: 2 890 €

Base de réalisation : 40 Personnes

Supplément chambre individuelle : + 520 €

Supplément base 35/39 personnes : + 100 € Supplément base 30/34 personnes : + 200 €

Supplément base 25/29 personnes : + 320 € Supplément base 20/24 personnes : + 500 €

Ce prix comprend

- L'assistance aux formalités d'enregistrement à l'aéroport de Paris.
- Les Vols **PARIS / REYKJAVIK / PARIS** sur vols **icelandair** sous réserve de disponibilité à la réservation
- Les taxes d'aéroport d'un montant de 160 € au 10/03/2023
- 7 nuits en hôtels 3 étoiles avec petit déjeuner
- **Pension-complète du petit-déjeuner du J2 au déjeuner du J7**, (déjeuner à 2 plats ou buffet incluant eau, thé/café / diner à 3 plats ou buffet incluant eau, thé/café).
- Guide accompagnateur francophone du jour 1 au jour 7
- Transferts aéroport – hôtel – aéroport en autocar privé les jours 1 et 8
- **Excursion en bateau pour observation de baleines (durée : environ 2h30)**
- **Excursion en bateau amphibie sur la lagune glaciaire du Jokulsarlon**
- **Bains d'eau géothermale de Myvatn**
- **Excursion au Blue Lagoon**
- **Visites des Musées de la Pharmacie et de la Médecine à Reykjavik**
- L'assurance assistance, rapatriement avec pandémie
- Un carnet de voyage
- La garantie APST (garantie totale des fonds déposés)

Ce prix ne comprend pas

- Les dépenses personnelles, les boissons autres qu'indiquées, le port des bagages, les excursions en option
- Les pourboires au guide et chauffeur : 2 € par personne et par jour pour le guide, idem pour le chauffeur
- L'assurance annulation/bagage et pandémies : 3 % du forfait



Renseignements Pratiques ISLANDE

FORMALITÉS

Pour les ressortissants français, le passeport ou une carte d'identité en cours de validité sont obligatoires.

Ces renseignements sont donnés à titre indicatif et peuvent changer sans préavis, nous vous recommandons de les vérifier auprès des ambassades concernées.

SANTÉ

Aucune vaccination obligatoire.

Nous vous recommandons d'être à jour pour toutes vos vaccinations classiques (Diphtérie, Tétanos, Poliomyélite) ; vaccinations conseillées : Hépatite A et B. Si vous suivez un traitement, munissez-vous d'un stock de médicaments suffisant pour la durée du voyage. Vous risqueriez de ne pas les trouver sur place, ou de trouver des médicaments traitant les mêmes causes mais de composition différente. Nous vous conseillons d'emporter une petite pharmacie personnelle.

DÉCALAGE HORAIRE

En été : - 2 heures ; en hiver : - 1 heure

MONNAIE

L'unité monétaire est la couronne islandaise (ISK). 100 ISK = 0.67 Euros environ.

Certains établissements affichent leurs prix en euros.

On ne paie quasiment jamais en espèces, les Islandais utilisent leur carte pour tous leurs achats, sauf dans les villages isolés.

Les principales cartes de crédit sont acceptées et de nombreux distributeurs automatiques sont à disposition dans les banques de quasiment toutes les villes islandaises.

LANGUES

La langue officielle est l'islandais. L'anglais, l'allemand et les langues nordiques sont également couramment parlées. Le français n'est pratiquement pas parlé.

BAGAGES

En circuit, les bagages subissent de nombreuses manipulations. Préférez des valises dures fermant à clé aux sacs souples.

CLIMAT

Les conditions climatiques sont idéales entre juin et août ; les jours sont longs (soleil de minuit), les températures entre 7 et 14°C. Lors des saisons intermédiaires, avril/mai et septembre/octobre, des changements de température brutaux, des tempêtes de vent parfois subites, ainsi que des pluies sont à prévoir. Les températures sont plus fraîches variant en 0 et 7°C. L'hiver se caractérise par des températures plus basses voire négatives et des intempéries mais les aurores boréales illuminent le ciel.

VETEMENTS



Adapter sa valise en fonction de votre destination et de la saison. En été, lunettes de soleil et chapeau mais également pulls chauds et pantalons. En saison hivernale ou intermédiaire, prévoir des vêtements très chauds ; doudounes, gros manteaux, gants chauds, bonnets, chaussettes épaisses. Prévoir aussi de bonnes chaussures de marche.

ÉLECTRICITÉ

Le courant est en 220 volts. Un adaptateur n'est pas nécessaire.

Kilométrage et temps de route

Ils sont donnés à titre indicatifs et peuvent varier selon l'état des routes ou des pistes, des conditions climatiques et des impondérables pouvant survenir. Les routes sont bonnes et le trafic réduit, il est simple de circuler en Islande. En hiver certaines routes peuvent être fermées en raison du climat, un détour s'impose ce qui rallonge les temps de route.

GASTRONOMIE

Un grand nombre de plats sont à base de mouton ou d'agneau. On peut trouver également des ailerons de requins ou encore des steaks de baleine. Le gâteau à la rhubarbe est un incontournable, de même que le réglisse dont les islandais raffolent.

AMBASSADE

52 av. Victor Hugo, 75116 Paris
Tél : 01 44 17 32 85

Courriel : emb.paris@mfa.is

CONSEILS AUX VOYAGEURS

<http://www.diplomatie.gouv.fr>

Partez tranquille en vous inscrivant sur le portail Ariane pour rester en contact avec vos proches à tout moment, inscription gratuite :

<https://pastel.Diplomatie.Gouv.Fr/fildariane/dyn/protected/accueil/formaccueil.Html>

Nous vous souhaitons un agréable voyage.